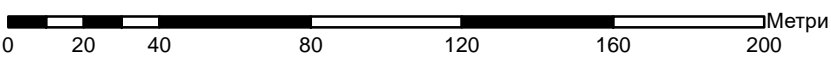
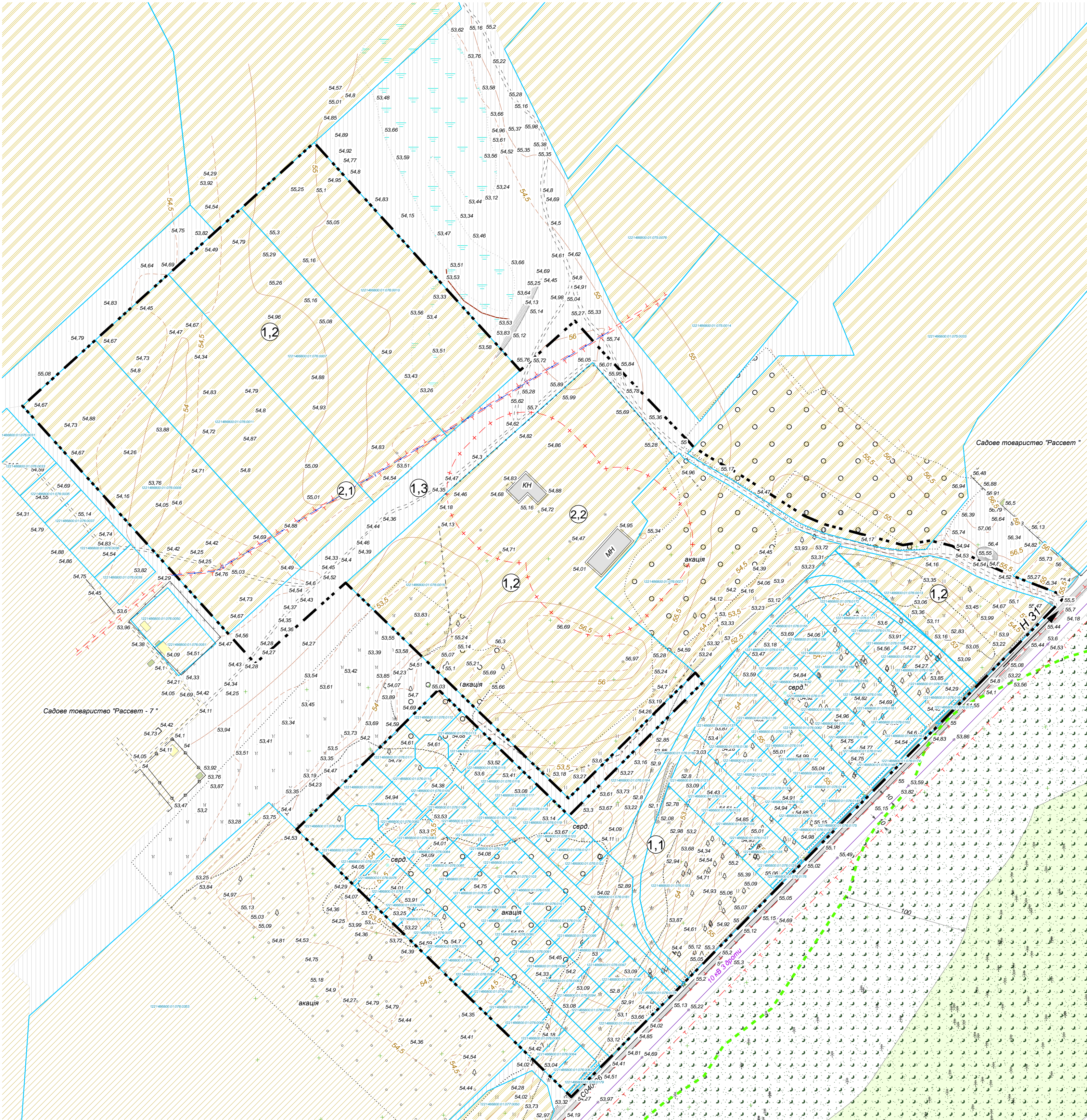



ПЛАН ІСНУЮЧОГО ВИКОРИСТАННЯ ТЕРИТОРІЇ ТА СХЕМА ІСНУЮЧИХ ОБМЕЖЕНЬ У ВИКОРИСТАННІ ЗЕМЕЛЬ  
M1:2000



- УМОВНІ ПОЗНАЧЕННЯ
- Територія, на яку розроблено ДПТ
  - Кадастрові дані щодо існуючих земельних ділянок
  - Функціональне використання територій існуюче
    - Територія садового товариства
    - Території сільськогосподарського призначення
    - Території, які на забудовані і не надані у користування
    - Територія лісгосподарського призначення
    - Лісові ділянки хвойного лісу
    - Межа протипожежного відступу від лісових ділянок
    - Охоронні зони
    - Санітарно-захисні зони
  - Будівлі та споруди
    - Садові будинки існуючі
    - Будівлі сільськогосподарського призначення існуючі
    - Огорожі дріт'яні
    - Огорожі металеві висотою менше 1 м
    - Огорожі дріт'яні з колючого дроту
  - Дорожні споруди
    - Укоси укріплені
    - Польові та лісові дороги
    - Автомобільні дороги з покриттям
  - Інженерні мережі
    - Лінія повітряних електричних мереж, 10 кВ
    - Мережа телефонного зв'язку

БАЛАНС ТЕРИТОРІЇ

| №                                 | Показники  | Од. виміру | Вихідний 2022 р. |
|-----------------------------------|--|------------|------------------|
| Територія в межах проектних робіт |  | га         | 27,5142          |
| 1.1                               | Територія садового товариства                                | га         | 10,0             |
| 1.2                               | Територія сільськогосподарського призначення                 | га         | 15,8231          |
| 1.3                               | Територія, які не забудовані і не надані у користування      | га         | 1,6911           |
| 2.1                               | Площа території, що потрапляє в межі охоронної зони          | га         | 0,0786           |
| 2.2                               | Площа території, що потрапляє в межі санітарно-захисної зони | га         | 2,3112           |

|         |        |           |       |        |      |   |       |         |
|---------|--------|-----------|-------|--------|------|---|-------|---------|
|         |        |           |       |        |      | Замовник: <i>Виконавчий комітет Слобожанської селищної ради</i>   |       |         |
|         |        |           |       |        |      | Детальний план частини території Слобожанської селищної територіальної громади Дніпровського району Дніпропетровської області |       |         |
| Зміна   | Кільк. | Аркуш     | Недок | Підпис | Дата | що до розміщення ділянок для ведення садівництва з об'єктами обслуговування та активного відпочинку населення                 |       |         |
|         |        |           |       |        | 2022 | Стадія  | Аркуш | Аркушів |
| ГАП     |        | Швець     |       |        |      | ДПТ   | 2     | 6       |
| Виконав |        | Радіонова |       |        |      |   |       |         |
|         |        |           |       |        |      | План існуючого використання території та схема існуючих обмежень у використанні земель  |       |         |
|         |        |           |       |        |      |    |       |         |